



ВЕСТНИК

Совета и администрации Приволжского муниципального района

Информационный бюллетень

официальное издание муниципальных нормативных правовых актов
Совета и администрации Приволжского муниципального района

№ 38 (Дата выпуска – 06.09.2019 года)
Тираж – 30 экз. Цена – бесплатно

Информационный бюллетень
официальное издание муниципальных правовых актов Совета
и администрации Приволжского муниципального района

СОДЕРЖАНИЕ:

№ и дата принятия Документа	Наименование документа	Номера страниц
АДМИНИСТРАЦИЯ ПРИВОЛЖСКОГО МУНИЦИПАЛЬНОГО РАЙОНА		
от 02.09.2019 № 449-п	Постановление: Об утверждении проекта планировки и проекта межевания территории для объекта капитального строительства	3
от 05.09.2019 № 452-п	Постановление: О внесении изменений в постановление администрации Приволжского муниципального района от 05.12.2018 № 772-п «О лимитах потребления электроэнергии на 2019 год учреждениями, финансируемыми за счет средств бюджетов Приволжского муниципального района и Приволжского городского поселения»	4
от 06.09.2019 № 453-п	Постановление: Об установлении публичного сервитута в отношении земельных участков, расположенных на территории города Приволжска Приволжского муниципального района Ивановской области	5-8
от 06.09.2019 № 456-п	Постановление: Об установлении публичного сервитута в отношении земельных участков, расположенных на территории Приволжского муниципального района Ивановской области	9-13

Адрес: 155550 г. Приволжск, ул. Революционная, д 63, Администрация Приволжского муниципального района, тел. 8(49339) 2-19-71 Голубева Н.А.



АДМИНИСТРАЦИЯ ПРИВОЛЖСКОГО МУНИЦИПАЛЬНОГО РАЙОНА

ПОСТАНОВЛЕНИЕ

от 02.09.2019 г. № 449-п

Об утверждении проекта планировки и проекта межевания территории для объекта капитального строительства

В соответствии со статьями 45, 46 Градостроительного кодекса Российской Федерации, статьей 14 № 131 - ФЗ "Об общих принципах организации местного самоуправления в Российской Федерации", в целях установления параметров планируемого развития элементов планировочной структуры территории, а так же зон планируемого размещения объекта капитального строительства, администрация Приволжского муниципального района **п о с т а н о в л я е т** :

1. Утвердить проект планировки и проект межевания территории для объекта капитального строительства: «Паропровод для отопления многоквартирных домов и прочих потребителей», находящегося по адресному ориентиру: Ивановская область, Приволжский район г. Приволжск, НТТ ул. Социалистическая у д. 27 – КТТ ул. Коминтерновская, д. 38А (котельная).

2. Контроль за исполнением настоящего постановления возложить на начальника отдела градостроительства и архитектуры администрации Приволжского муниципального района Ивановской области Макарова Ю.Г.

3. Настоящее постановление вступает в силу с момента его официального опубликования в информационном бюллетене «Вестник Совета и администрации Приволжского муниципального района» и размещение на официальном сайте администрации Приволжского муниципального района.

**Глава Приволжского
муниципального района**

И.В.Мельникова



АДМИНИСТРАЦИЯ ПРИВОЛЖСКОГО МУНИЦИПАЛЬНОГО РАЙОНА

ПОСТАНОВЛЕНИЕ

от 05.09.2019 № 452-п

О внесении изменений в постановление администрации Приволжского муниципального района от 05.12.2018 № 772-п «О лимитах потребления электроэнергии на 2019 год учреждениями, финансируемыми за счет средств бюджетов Приволжского муниципального района и Приволжского городского поселения»

В связи с уточнением фактического объема потребления электрической энергии по муниципальному учреждению «Редакция радио «Приволжская волна» в 2019 году администрация Приволжского муниципального района **п о с т а н о в л я е т**:

1. Внести в постановление администрации Приволжского муниципального района от 05.12.2018 № 772-п «О лимитах потребления электроэнергии на 2019 год учреждениями, финансируемыми за счет средств бюджетов Приволжского муниципального района и Приволжского городского поселения» следующие изменения:

1.1. в таблице приложения к постановлению строки № 28, 29 читать в новой редакции (прилагается).

3. Опубликовать настоящее постановление на официальном сайте администрации Приволжского муниципального района и в информационном бюллетене «Вестник Совета и администрации Приволжского муниципального района».

4. Контроль исполнения настоящего постановления оставляю за собой.

5. Настоящее постановление вступает в законную силу с момента подписания.

**Глава Приволжского
муниципального района**

И.В. Мельникова



АДМИНИСТРАЦИЯ ПРИВОЛЖСКОГО МУНИЦИПАЛЬНОГО РАЙОНА

ПОСТАНОВЛЕНИЕ

от 06.09.2019 № 453-п

Об установлении публичного сервитута в отношении земельных участков, расположенных на территории города Приволжска Приволжского муниципального района Ивановской области

В соответствии со статьями 39.38, 39.43 Земельного кодекса РФ, статьей 3.6 Федерального закона от 25.01.2001 № 137-ФЗ «О введении в действие Земельного кодекса Российской Федерации» и Федеральным законом от 06.10.2003 № 131-ФЗ «Об общих принципах организации местного самоуправления в Российской Федерации», рассмотрев ходатайство АО «Объединённые электрические сети», ИНН 3706016431, ОГРН 1093706000960, адрес места нахождения: 153006, г. Иваново, ул. Новая, д. 15, администрация Приволжского муниципального района **п о с т а н о в л я е т**:

1. Установить в пользу АО «Объединённые электрические сети» публичный сервитут в отношении 44 земельных участков, расположенных на территории города Приволжска Приволжского района Ивановской области, категория земель – земли населенных пунктов, в целях размещения объектов электросетевого хозяйства – электросетевой комплекс №1, согласно приложению №1 к настоящему постановлению.

Срок действия публичного сервитута - 49 (сорок девять) лет.

2. Определить, что следующие границы публичного сервитута, устанавливаются в соответствии со Схемами расположения границ (сферы действия) публичного сервитута.

3. Ограничения в использовании частей земельных участков, в отношении которых установлен публичный сервитут, определяются согласно Постановлению Правительства Российской Федерации от 24.02.2009 № 160 «О порядке установления охранных зон объектов электросетевого хозяйства и особых условий использования земельных участков, расположенных в границах таких зон».

4. Плата за публичный сервитут не устанавливается согласно п. 4 ст. 3.6 Федерального закона от 25.10.2001 № 137-ФЗ «О введении в действие Земельного кодекса Российской Федерации».

5. Настоящее постановление подлежит размещению на официальном сайте администрации Приволжского муниципального района и опубликованию в информационном бюллетене «Вестник Совета и администрации Приволжского муниципального района».

6. Контроль исполнения настоящего постановления возложить на председателя комитета по управлению муниципальным имуществом Н.Ф.Мелешенко

7. Настоящее постановление вступает в силу со дня подписания.

**Глава Приволжского
муниципального района**

И.В.Мельникова

Приложение №1
К постановлению администрации
Приволжского муниципального района
от 06.09.2019 № 453-п

Перечень земельных участков, в отношении которых
устанавливается публичный сервитут

№ п/п	Кадастровый номер земельного участка	Адрес или иное описание местоположения земельного участка	Общая площадь земельного участка, кв.м.	Площадь публичного сервитута, кв.м.
1	37:13:010422:18	Ивановская область, Приволжский район, г.Приволжск, пер. К.Маркса, д.19	820,0	48,0
2	37:13:010606:29	Ивановская область, Приволжский район, г.Приволжск, пер. 1-й Овражный, д.3	1 016,0	125,0
3	37:13:010620:115	Ивановская область, Приволжский район, г. Приволжск, ул. Фрунзе, здание №16	723,0	35,0
4	37:13:010623:49	Ивановская область, Приволжский район, г. Приволжск, ул. Ярославская, д. 25	1 008,0	75,0
5	37:13:010623:51	Ивановская область, Приволжский район, г. Приволжск, ул. Ярославская, д. 29	986,0	49,0
6	37:13:010605:5	Ивановская область, Приволжский район, г. Приволжск, пер. 2-й Овражный, д.1а	2 179,0	176,0
7	37:13:010605:15	Ивановская область, Приволжский район, г. Приволжск, пер. 2-й Овражный, д.2	868,0	181,0
8	37:13:010605:14	Ивановская область, Приволжский район, г. Приволжск, пер. 2-й Овражный, д.3	2 179,0	22,0
9	37:13:010612:29	Ивановская область, Приволжский район, г. Приволжск, пер. М. Московский, д.10	743,0	5,0
10	37:13:010414:54	Ивановская область, Приволжский район, г. Приволжск, пер. Мало-Ленинградский, д.4	10 912,0	14,0
11	37:13:010618:17	Ивановская область, Приволжский район, г. Приволжск, пер. Рабочий, д.7	1 324,0	86,0
12	37:13:010618:207	Ивановская область, Приволжский район, г. Приволжск, пер. Рабочий, д.5	1 200,0	212,0
13	37:13:010610:51	Ивановская область, Приволжский район, г.	4 450,0	94,0

		Приволжск, ул. Коминтерновская, д.22		
14	37:13:010614:11	Ивановская область, Приволжский район, г. Приволжск, ул. Коминтерновская, д.32	9 234,0	33,0
15	37:13:010408:3	Ивановская область, Приволжский район, г. Приволжск, ул. Комсомольская, д.32	880,0	180,0
16	37:13:010525:99	Ивановская область, Приволжский район, г. Приволжск, ул. Котовского, д.11	1 250,0	273,0
17	37:13:010525:104	Ивановская область, Приволжский район, г. Приволжск, ул. Котовского, д.22	1 944,0	119,0
18	37:13:000000:523	Ивановская область, Приволжский район, г. Приволжск, ул. Куйбышева, д. № 1а	500,0	20,0
19	37:13:010408:19	Ивановская область, Приволжский район, г. Приволжск, ул. Льянщиков, д.18	3 799,0	60,0
20	37:13:010416:32	Ивановская область, Приволжский район, г. Приволжск, ул. Льянщиков, район микрорынка	78,0	18,0
21	37:13:010408:24	Ивановская область, Приволжский район, г. Приволжск, ул. Льянщиков, ГРП №3	488,0	30,0
22	37:13:010422:431	Ивановская область, Приволжский район, г. Приволжск, ул. М.Московская, д.37в	1 167,0	19,0
23	37:13:010513:27	Ивановская область, Приволжский район, г. Приволжск, ул. Некрасова, д.43а	399,0	59,0
24	37:13:010605:17	Ивановская область, Приволжский район, г. Приволжск, ул. Революционная, д.44	1 573,0	136,0
25	37:13:010610:158	Ивановская область, Приволжский район, г. Приволжск, ул. Революционная, д.55а	185,0	3,0
26	37:13:010617:40	Ивановская область, Приволжский район, г. Приволжск, ул. Революционная, д.151	701,0	14,0
27	37:13:010402:10	Ивановская область, Приволжский район, г. Приволжск, ул. Соколова, д.1А	3 562,0	164,0
28	37:13:010402:15	Ивановская область, Приволжский район, г. Приволжск, ул. Соколова, д.4	1 354,0	8,0
29	37:13:010620:10	Ивановская область, Приволжский район, г. Приволжск, ул. Фрунзе, д.3а	15 360,0	15,0
30	37:13:000000:174	Ивановская область,	5 033,0	25,0

		Приволжский район, г. Приволжск, ул. Куйбышева, д. 28		
31	37:13:010602:26	Ивановская область, Приволжский район, г. Приволжск, ул. Маяковского, д.22	892,0	24,0
32	37:13:010610:167	Ивановская область, Приволжский район, г. Приволжск, ул. Революционная, д. 57	798,0	31,0
33	37:13:010710:6	Ивановская область, Приволжский район, г. Приволжск, ул. Садовая, д.30	655,0	4,0
34	37:13:010618:195	Ивановская область, Приволжский район, г. Приволжск, ул. Советская, за д. 13	413,0	128,0
35	37:13:010709:79	Ивановская область, Приволжский район, г. Приволжск, ул. Социалистическая, д.40	1 000,0	66,0
36	37:13:010710:33	Ивановская область, Приволжский район, г. Приволжск, ул. Социалистическая, д.62	673,0	74,0
37	37:13:010707:76	Ивановская область, Приволжский район, г. Приволжск, ул. Спартака, д.67	1 448,0	96,0
38	37:13:010619:35	Ивановская область, Приволжский район, г. Приволжск, пер. Фрунзе, д.2	1 522,0	85,0
39	37:13:010422:434	Ивановская область, Приволжский район, г. Приволжск, ул. М.Московская, д.37	45 759,0	1 773,0
40	37:13:010408:13	Ивановская область, Приволжский район, г. Приволжск, ул. 1-я Волжская, д. 10	2 400,0	119,0
41	37:13:010512:1	Ивановская область, Приволжский район, г. Приволжск, ул. Фабричная, д. 1а	1 375,0	60,0
42	37:13:010618:3	Ивановская область, Приволжский район, г. Приволжск, ул. Коминтерновская, д. 65	711,0	65,0
43	37:13:010618:1	Ивановская область, Приволжский район, г. Приволжск, ул. Коминтерновская, д. 69	1144,0	100,0
44	37:13:010616:31	Ивановская область, Приволжский район, г. Приволжск, ул. Революционная, д. 121	340,0	12,0



АДМИНИСТРАЦИЯ ПРИВОЛЖСКОГО МУНИЦИПАЛЬНОГО РАЙОНА

ПОСТАНОВЛЕНИЕ

от 06.09.2019 № 456-п

Об установлении публичного сервитута в отношении земельных участков, расположенных на территории Приволжского муниципального района Ивановской области

В соответствии со статьями 39.38, 39.43 Земельного кодекса РФ, статьей 3.6 Федерального закона от 25.01.2001 № 137-ФЗ «О введении в действие Земельного кодекса Российской Федерации» и Федеральным законом от 06.10.2003 № 131-ФЗ «Об общих принципах организации местного самоуправления в Российской Федерации», рассмотрев ходатайство АО «Объединённые электрические сети», ИНН 3706016431, ОГРН 1093706000960, адрес места нахождения: 153006, г. Иваново, ул. Новая, д. 15, администрация Приволжского муниципального района **п о с т а н о в л я е т**:

1. Установить в пользу АО «Объединённые электрические сети» публичный сервитут в отношении земельных участков, расположенных на территории Приволжского района Ивановской области, категория земель – земли населенных пунктов, в целях размещения объектов электросетевого хозяйства – электросетевой комплекс №2, согласно приложению №1 к настоящему постановлению.

Срок действия публичного сервитута - 49 (сорок девять) лет.

2. Определить следующие границы публичного сервитута, установленного в п.1 настоящего постановления:

2.1. В отношении земельных участков, указанных в пунктах 1-4 приложения №1 к настоящему постановлению, границы сервитута совпадают границами земельных участков, в отношении которых устанавливается сервитут, сведения о которых содержатся в ЕГРН.

2.2. В отношении земельных участков, указанных в пунктах 5-7 приложения №1 к настоящему постановлению, границы сервитута устанавливаются в соответствии со Схематами расположения границ (сферы действия) публичного сервитута.

3. Ограничения в использовании частей земельных участков, в отношении которых установлен публичный сервитут, определяются согласно Постановлению Правительства Российской Федерации от 24.02.2009 № 160 «О порядке установления охранных зон объектов электросетевого хозяйства и особых условий использования земельных участков, расположенных в границах таких зон».

4. Плата за публичный сервитут не устанавливается согласно п. 4 ст. 3.6 Федерального закона от 25.10.2001 № 137-ФЗ «О введении в действие Земельного кодекса Российской Федерации».

5. Настоящее постановление подлежит размещению на официальном сайте администрации Приволжского муниципального района и опубликованию в информационном бюллетене «Вестник Совета и администрации Приволжского муниципального района».

6. Контроль исполнения настоящего постановления возложить на председателя комитета по управлению муниципальным имуществом Н.Ф.Мелешенко

7. Настоящее постановление вступает в силу со дня подписания.

**Глава Приволжского
муниципального района**

И.В.Мельникова

Приложение №1
К постановлению администрации
Приволжского муниципального района
от 06.09.2019 № 456-п

Перечень земельных участков, в отношении которых
устанавливается публичный сервитут

№ п/п	Кадастровый номер земельного участка	Местоположение земельного участка	Общая площадь земельного участка, кв.м.	Площадь публичного сервитута
1	37:13:010501:207	Ивановская область, г.Приволжск	17,0	17,0
2	37:13:010501:206	Ивановская область, г.Приволжск	36,0	36,0
3	37:13:010501:205	Ивановская область, г.Приволжск	47,0	47,0
4	37:13:030603:1330	Ивановская область, Приволжский район, с.Ингарь	5,0	5,0
5	37:13:010501:24	Ивановская область, г.Приволжск, ул. Техническая, б/н	1257,0	64,0
6	37:13:010501:54	Ивановская область, г.Приволжск, ул. Техническая, д.4Е	1881,0	260,0
7	37:13:010501:15	Ивановская область, г.Приволжск, ул. Техническая, д.10а	1289,0	84,0

Схема расположения границ (сферы действия) публичного сервитута

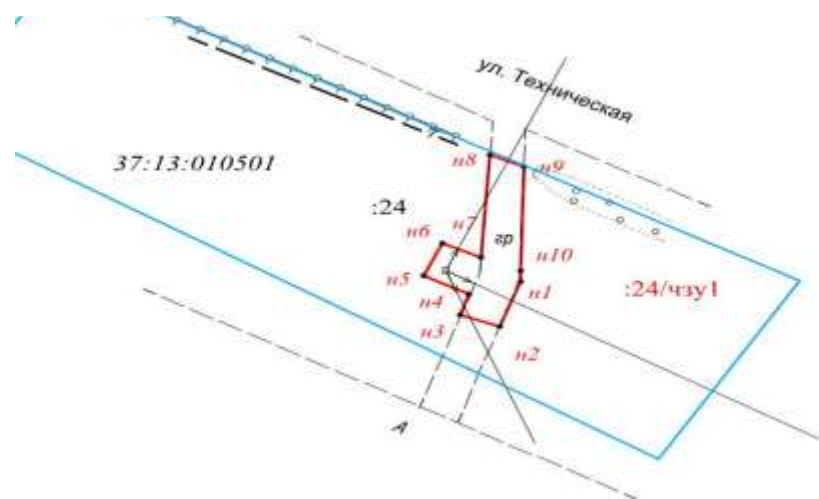
устанавливаемого в целях размещения объекта электросетевого хозяйства (ВЛ 0,4кВ от ТП №2 01:24

Адрес (местоположение): Ивановская область, Приволжский район, г. Приволжск,

ул. Техническая. Артскважина, б/н

Площадь планируемого публичного сервитута: 64 кв. м.

Категория земель: земли населенных пунктов



Масштаб 1:500

Условные обозначения:

- ==== - зона планируемой границы сферы действия публичного сервитута
- :24/чзу1 - обозначение планируемой границы сферы действия публичного сервитута
- - границы существующих земельных участков
- 37:13:010501:24 - кадастровый номер земельного участка
- 37:13:010501 - номер кадастрового квартала
- * - характерная точка границы, сведения о которой достаточны для определения ее местоположения
- n1, n2, n3... - номер характерной точки границы, сведения о которой достаточны для определения ее местоположения

Координаты поворотных точек границ сервитута

Обозначение характерных точек границ	Координаты, м	
	X	Y
1	2	3
37:13:010501:24/чзу1		
n1	9612.83	10513.43
n2	9608.19	10511.84
n3	9609.45	10508.78
n4	9611.55	10509.50
n5	9613.42	10505.97
n6	9616.66	10507.45
n7	9615.25	10510.41
n8	9625.68	10511.10
n9	9624.46	10513.71
n10	9613.90	10513.49
n1	9612.83	10513.43

Сведения о земельном участке

Кадастровый номер участка	Разрешенное использование	Площадь земельного участка	Сведения о правах	Вид права
	2	3	4	5
37:13:010501:24	Артезианская скважина	1257	37-37/008-37/016/002/2015-1712/1 от 19.06.2015	Муниципальная собственность

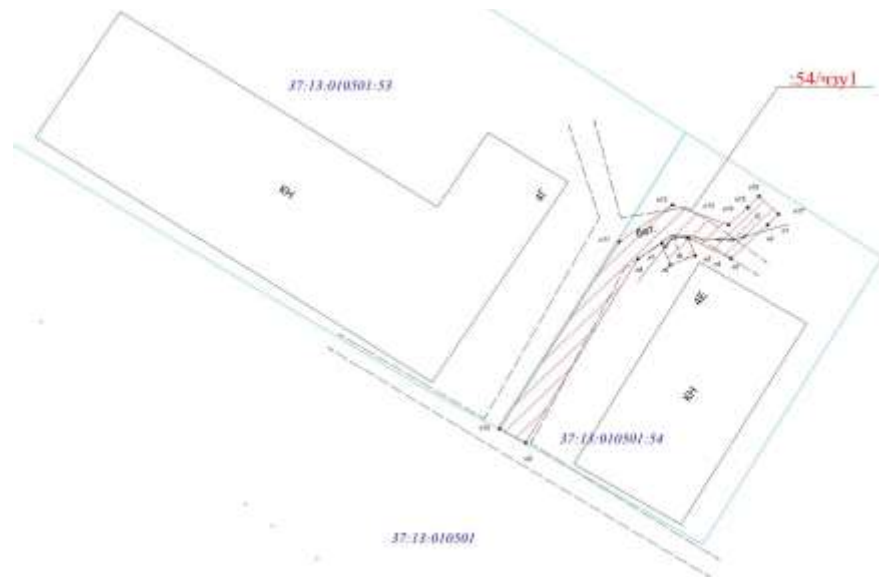
Схема расположения границ (сферы действия) публичного сервитута

устанавливаемого в целях размещения объекта электросетевого хозяйства (ВЛ 0,4кВ от ТП №2 Ф2 ЭСК №2), через земельный участок с кадастровым номером 37:13:010501:54

Адрес (местоположение): Ивановская область, Приволжский район, г. Приволжск, ул. Техническая, д.4е

Площадь планируемого публичного сервитута: 260 кв. м.

Категория земель: земли населенных пунктов



Масштаб 1:1000

Условные обозначения:

- ==== - зона планируемой границы сферы действия публичного сервитута
- :54/чзу1 - обозначение планируемой границы сферы действия публичного сервитута
- границы существующих земельных участков
- 37:13:010501:54 - кадастровый номер земельного участка
- 37:13:010501 - номер кадастрового квартала
- * - характерная точка границы, сведения о которой достаточны для определения ее местоположения
- н1,н2,н3... - номер характерной точки границы, сведения о которой достаточны для определения ее местоположения

Координаты поворотных точек границ сервитута

Обозначение характерных точек границ	Координаты, м	
	X	Y
1	2	3
37:13:010501:54/чзу		
н1	9382.37	10397.21
н2	9382.36	10397.22
н3	9377.09	10391.72
н4	9380.29	10385.37
н5	9377.51	10386.41
н6	9376.11	10382.67
н7	9379.47	10381.41
н8	9377.00	10377.86
н9	9348.20	10361.11
н10	9350.43	10357.20
н11	9379.73	10375.02
н12	9385.44	10383.01
н13	9382.33	10391.39
н14	9385.07	10394.27
н15	9385.08	10394.26
н16	9386.84	10395.93
н17	9384.08	10398.83
н1	9382.37	10397.21

Сведения о земельном участке

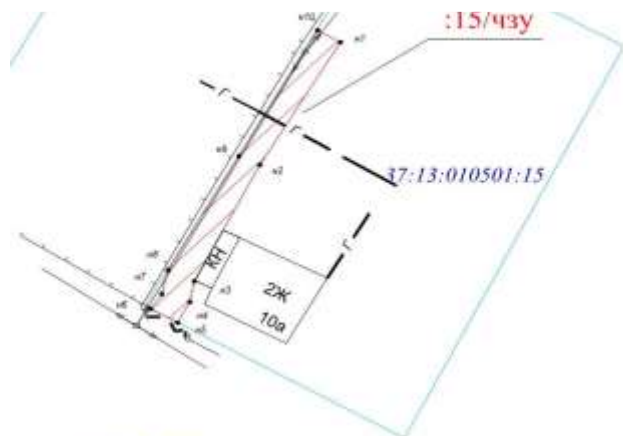
Кадастровый номер участка	Разрешенное использование	Площадь земельного участка	Сведения о правах	Вид права
	2	3	4	5
37:13:010501:54	Для ювелирного производства	1881	37-37-08/120/2014-325 от 29.04.2014	Собственность

Схема расположения границ (сферы действия) публичного сервитута устанавливаемого в целях размещения объекта электросетевого хозяйства (ВЛ 0,4кВ от ТП №2 Ф2, ЭСК №2), через земельный участок с кадастровым номером 37:13:010501:15

Адрес (местоположение): Ивановская область, Приволжский район, г. Приволжск, ул. Техническая, д.10а

Площадь планируемого публичного сервитута: 84 кв. м.

Категория земель: земли населенных пунктов



37:13:010501

Масштаб 1:1000

**Координаты поворотных точек границ сервитута
Система координат: МСК г. Приволжск**

Обозначение характерных точек границ	Координаты, м	
	X	Y
1	2	3
37:13:010501:15/чзу		
н1	9620.35	10612.94
н2	9607.34	10605.09
н3	9594.95	10598.75
н4	9592.78	10598.33
н5	9590.55	10597.15
н6	9592.03	10594.55
н7	9593.64	10595.65
н8	9596.19	10596.24
н9	9608.29	10603.11
н10	9621.67	10610.69
н1	9620.35	10612.94

Сведения о земельном участке

Кадастровый номер участка	Разрешенное использование	Площадь земельного участка	Сведения о правах	Вид права
	2	3	4	5
37:13:010501:15	Для индивидуального жилищного строительства	1289	37-37-08/021/2011-038 от 10.02.2011	Долевая собственность

Условные обозначения:

- ==== - зона планируемой границы сферы действия публичного сервитута
- :15/чзу1 - обозначение планируемой границы сферы действия публичного сервитута
- - границы существующих земельных участков
- 37:13:010501:15 - кадастровый номер земельного участка
- 37:13:010501 - номер кадастрового квартала
- * - характерная точка границы, сведения о которой достаточны для определения ее местоположения
- н1,н2,н3..., - номер характерной точки границы, сведения о которой достаточны для определения ее местоположения

